



НАЦИОНАЛЕН ЦЕНТЪР ЗА ТЕРИТОРИАЛНО РАЗВИТИЕ – ЕАД

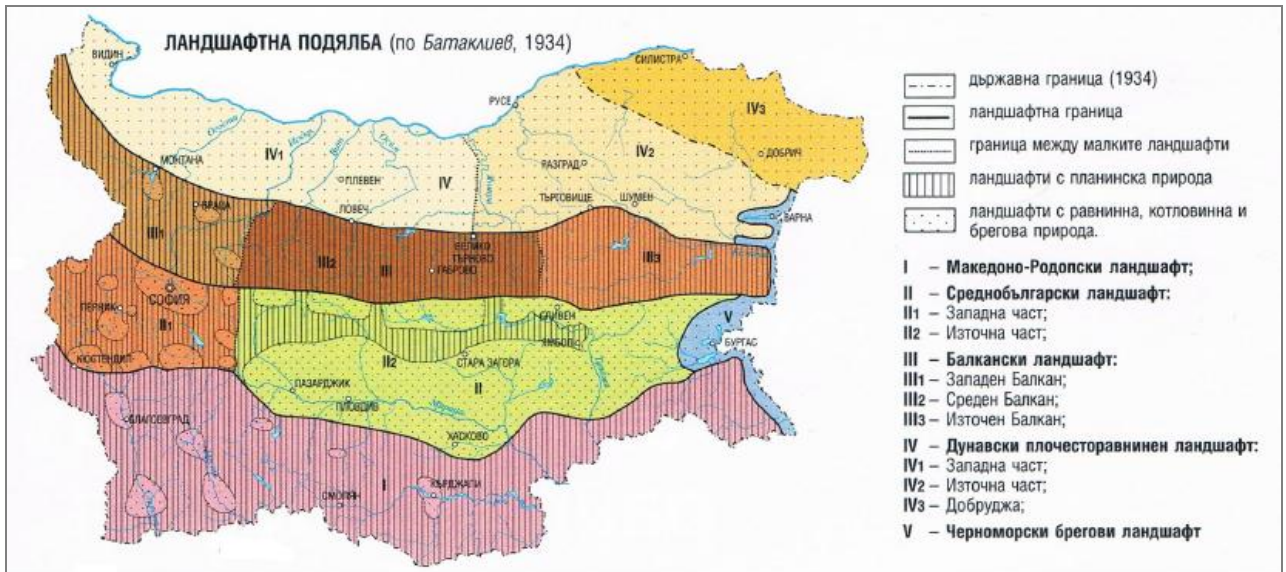
София, 1000, ул. "Алабин" 16-20, тел. 02/ 980 0308, факс 02/ 980 0312,
URL: www.ncrdhp.bg, e-mail: office@ncrdhp.bg

Проект: "Изготвяне на Концепция за туристическо
райониране на България"

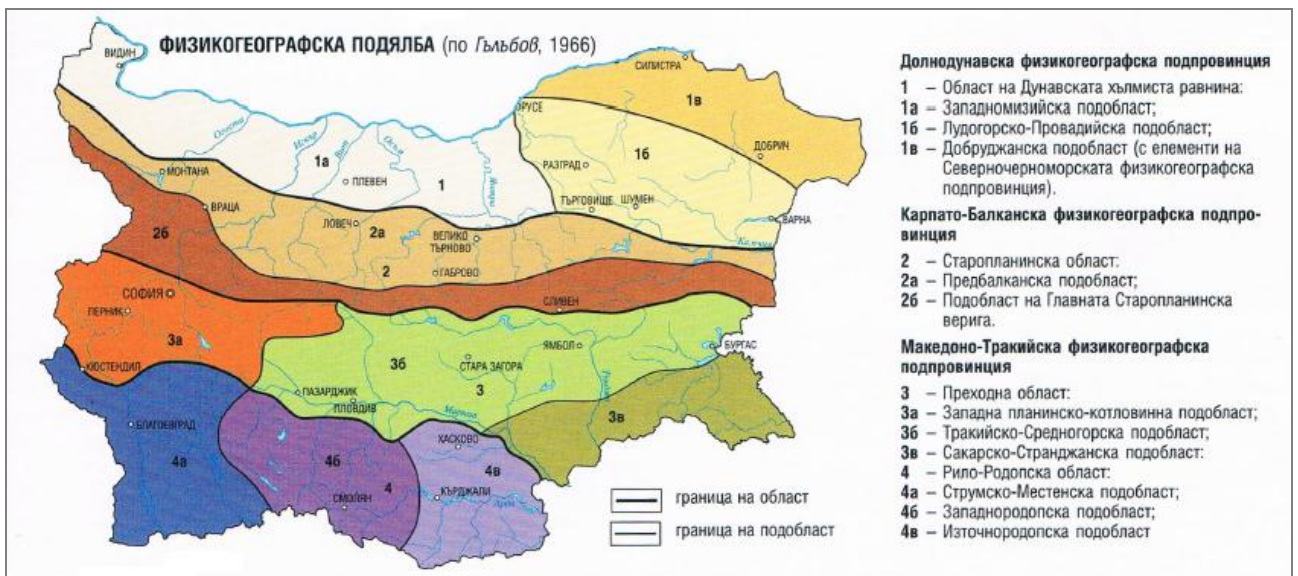
Приложение 6

ПРИРОДНО-ГЕОГРАФСКИ ПОДЯЛБИ НА БЪЛГАРИЯ

Фиг. 1. Ландшафтна подялба на България (по Батаклиев, 1934)



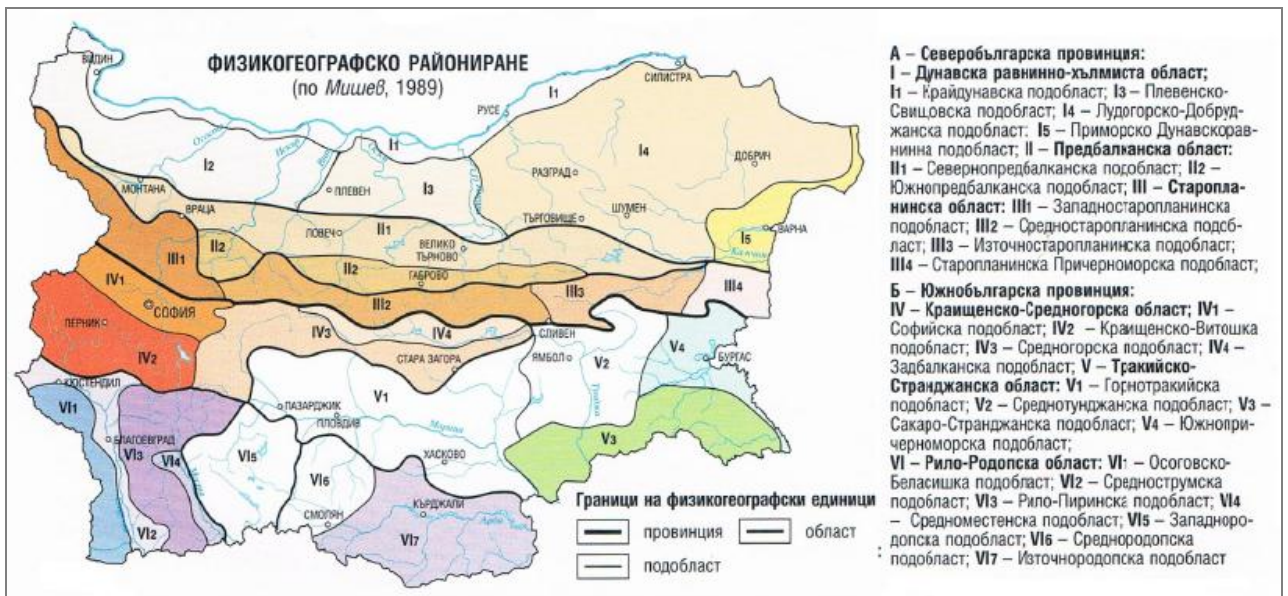
Фиг. 2. Физикогеографска подялба на България (по Гълъбов, 1966)



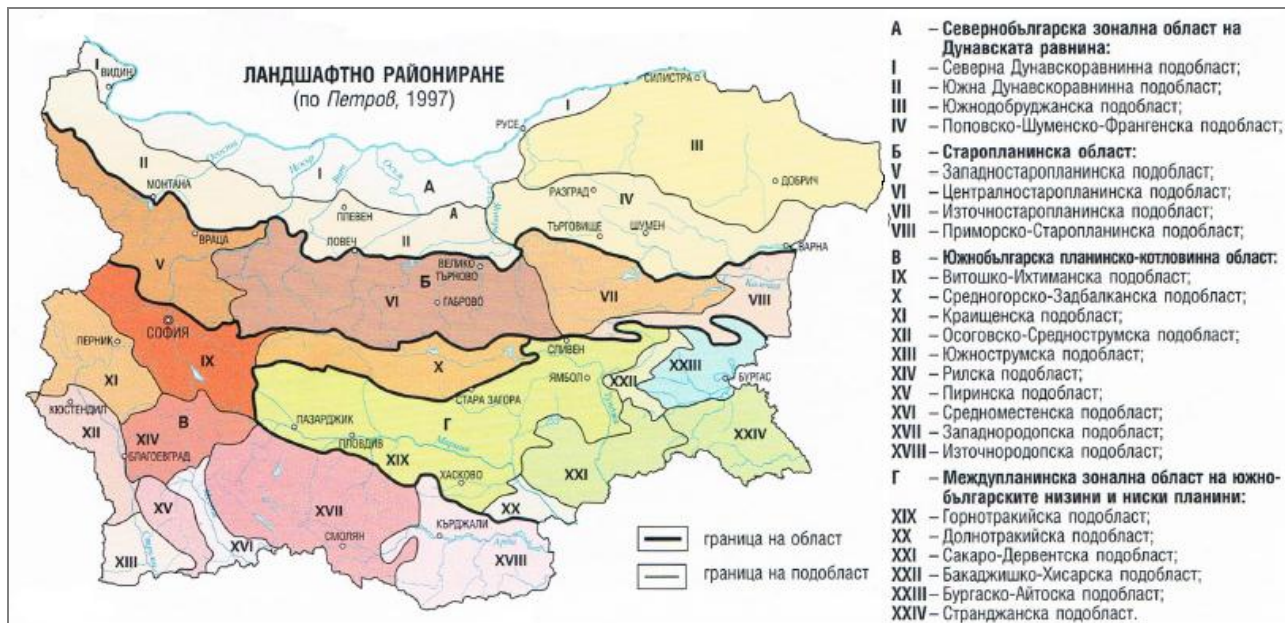
Фиг. 3. Физикогеографско райониране на България (по Иванов и др., 1968)



Фиг. 4. Физикогеографско райониране на България (по Мишев, 1989)



Фиг. 5. Ландшафтно райониране на България (по Петров, 1997)



Фиг. 6. Регионална диференциация на ландшафтите в България (Велчев, Тодоров, Пенин, 2003)



Фиг. 7. Природно-географски области на България (Пенин, 2007)



Фиг. 8. Биогеографска регионализация на България (Асенов, 2004)

